

MODULARIO  
F. - Cat. S. T. - 311



MINISTERO DELLE FINANZE  
DIREZIONE GENERALE DEL CATASTO E DEI SERVIZI TECNICI ERARIALI

Mod. B (Nuovo Catasto Edilizio Urbano)

Lire  
20

# NUOVO CATASTO EDILIZIO URBANO

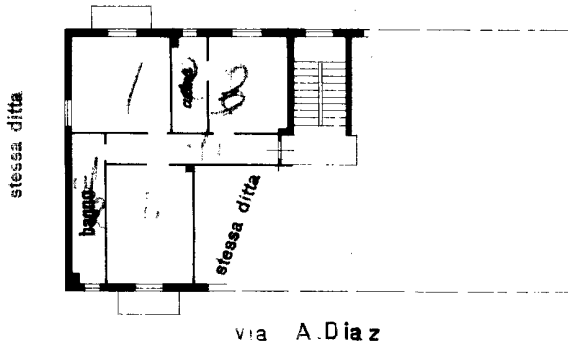
(R. DECRETO-LEGGE 13 APRILE 1939, N. 652)

Planimetria dell'immobile situato nel Comune di Melzo Via A. Diaz 2  
Ditta Cooperativa Case per i Combattenti S.R.L. sede Milano  
Allegata alla dichiarazione presentata all'Ufficio Tecnico Erariale di Milano

Scheda serie L n. 0585061

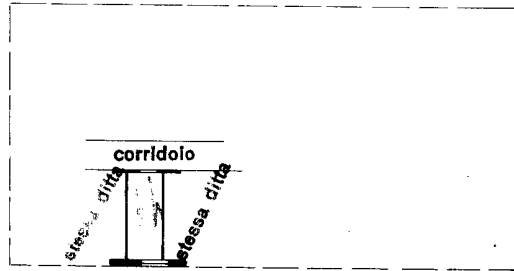
Piano terzo  
H.: ml. 3,05

cortile



via A. Diaz

Piano cantine  
H.: ml. 2,20



via A. Diaz

ORIENTAMENTO



SCALA DI 1:200

SPAZIO RISERVATO PER LE ANNOTAZIONI D'UFFICIO

DATA  
PROT. N°

Completato dal Dot. Ing. GIUSEPPE GUARNIERI

Via Giason del Moro 31 - Tel. 434031

Iscritto ME 576 fascicolo 4 - Tel. 807934

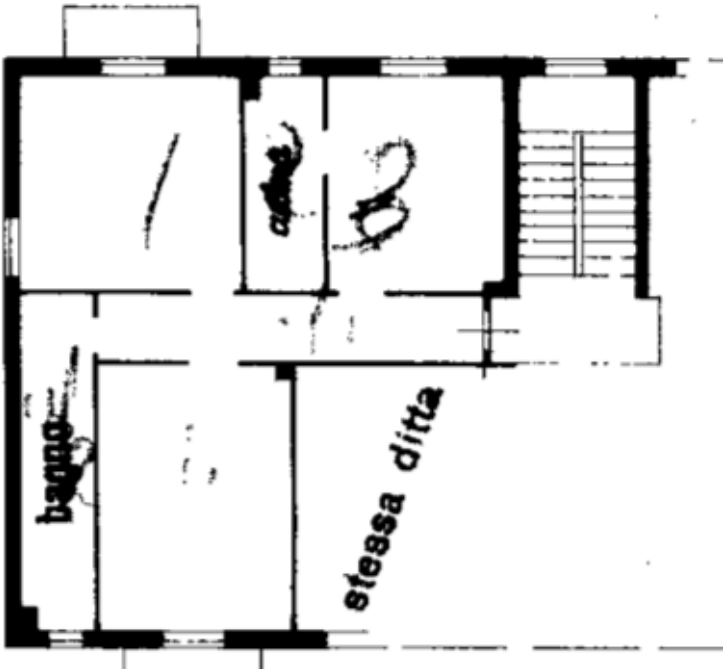
della Provincia MILANO  
18 GEN 1963

DATA  
Firma: (signature)

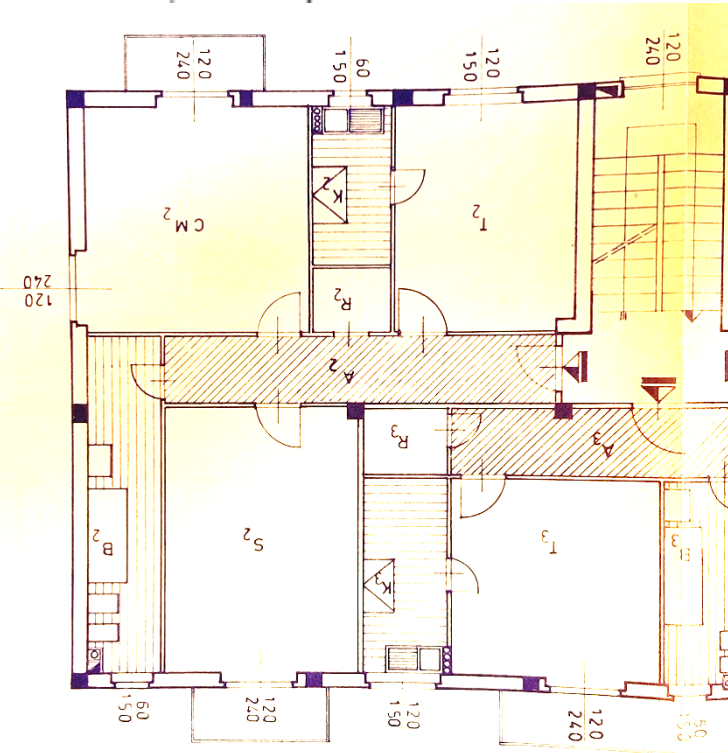
ISTITUTO POLIGRAFICO DELLO STATO

Ultima planimetria in atti





Planimetria catastale del 19/01/1963  
Estratta il 3/11/2022



Planimetria allegata a progetto VVF  
del 6/07/1961



Planimetria rilevata il 4/11/2022

è stata aperta una porta sul corridoio  
dalla cucina e chiusa una porta dalla cucina  
al soggiorno



